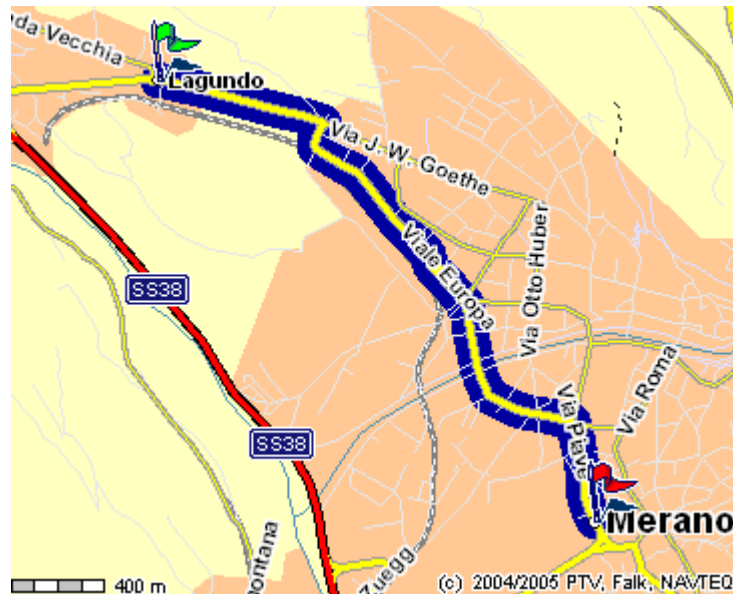


1. JAUFENPASS – STERZING – PENSERJOCH - SARNTHEIN



Eingaben

Start 39022 Lagundo [Start in My Falk](#)
 Ziel 39012 Merano [Ziel in My Falk](#)

Reisedaten

Abfahrt: 00:00 Uhr [Route in My Falk](#)
 Ankunft: 00:06 Uhr
 Dauer: 00:05 Std.
 Entfernung: 3 km
 Profil: schnellste Strecke, PKW mittel, Mautstraßen zulässig

Nr.	Wegbeschreibung	Distanz	Zeit
1	Sie starten in der SP52\Via Josef Weingartner / Josef Weingartnerstraße in Richtung Merano .	0 m	00:00
2	Nach 737m (in ca. 1 min) in Merano rechts abbiegen auf Vier Novemberstraße / Via Quattro Novembre.	737 m	00:01
3	Nach 120m links abbiegen auf Vier Novemberstraße / Via Quattro Novembre.	857 m	00:01
4	Nach 600m (in ca. 1 min) halb rechts halten auf Bahnhofplatz / Piazza Stazione.	1,45 km	00:02
5	Nach 80m rechts halten auf Europa Allee / Viale Europa.	1,53 km	00:02
6	Nach 240m (in ca. 1 min) in den Kreisverkehr einfahren.	1,77 km	00:03
7	Nach 40m dritte Ausfahrt aus dem Kreisverkehr ausfahren auf Ratiastraße / Via Rezia.	1,81 km	00:03

8	Nach 250m weiter auf Ratia Brücke / Ponte Rezia.	2,06 km	00:03
9	Nach 50m weiter auf Francesco-Petrarca-Straße / Via Francesco Petrarca.	2,11 km	00:03
10	Nach 480m (in ca. 1 min) rechts abbiegen auf Piave Straße / Via Piave.	2,59 km	00:04
11	Sie sind nach 451m (in ca. 1 min) an Ihrem Fahrziel 39012 Merano angekommen.	3,04 km	00:05

2.



Eingaben

Start 39012 Merano [Start in My Falk](#)
 Ziel 39015 San Leonardo in Passiria [Ziel in My Falk](#)

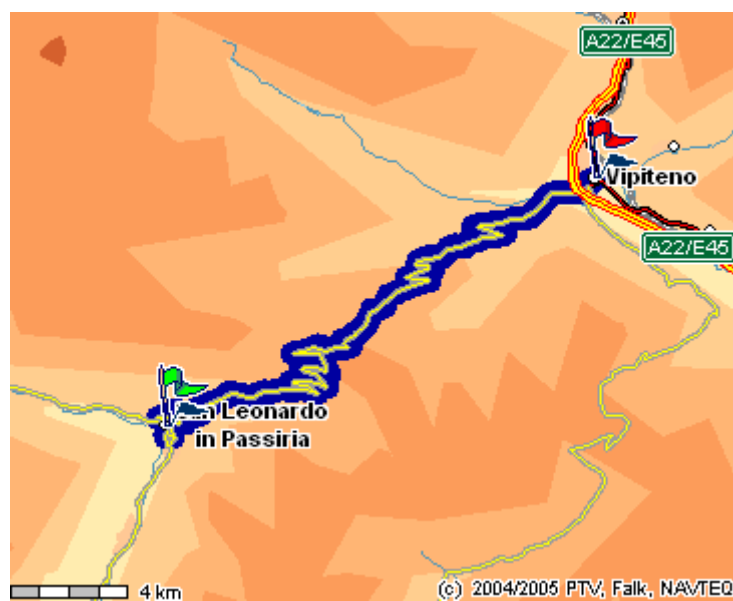
Reisedaten

Abfahrt: 00:00 Uhr [Route in My Falk](#)
 Ankunft: 00:35 Uhr
 Dauer: 00:34 Std.
 Entfernung: 21,6 km
 Profil: schnellste Strecke, PKW mittel, Mautstraßen zulässig

Nr.	Wegbeschreibung	Distanz	Zeit
1	Sie starten in der Piave Straße / Ippodromo di Maia /	0 m	00:00

	Pferderennplatz / Via Piave in Richtung Caines .		
2	Nach 351m in Merano halb rechts halten auf Piave Straße / Via Piave in Richtung Caines .	351 m	00:00
3	Nach 90m rechts abbiegen auf Francesco-Petrarca-Straße / Via Francesco Petrarca in Richtung Caines .	441 m	00:00
4	Nach 150m (in ca. 1 min) links abbiegen auf Romstraße / Via Roma in Richtung Caines .	591 m	00:01
5	Nach 400m (in ca. 1 min) rechts abbiegen auf SS44\Cavour Straße / Via Cavour in Richtung Caines .	991 m	00:02
6	Nach 240m links abbiegen auf SS44\Cavour Straße / Via Cavour in Richtung Caines .	1,23 km	00:02
7	Nach 270m (in ca. 1 min) halb links halten auf SS44\Sankt Georgen Straße / Via San Giorgio in Richtung Caines .	1,50 km	00:03
8	Nach 230m links abbiegen auf SS44\St. Georgen-Straße / Via San Giorgio in Richtung Caines .	1,73 km	00:03
9	Nach 8,45km (in ca. 13 min) in Saltusio rechts abbiegen auf SS44\Pseirerstraße / Via Passiria in Richtung Quellenhof .	10,18 km	00:16
10	Nach 6,57km (in ca. 10 min) in San Martino in Passiria halb rechts halten auf SS44\Jaufenstraße / Via del Giovo / Via Feldbauer in Richtung San Leonardo in Passiria .	16,75 km	00:26
11	Nach 3,82km (in ca. 6 min) in San Leonardo in Passiria links halten auf SS44BIS\Via Moso / Mooserstraße.	20,57 km	00:32
12	Nach 600m (in ca. 1 min) in den Kreisverkehr einfahren.	21,17 km	00:33
13	Nach 30m zweite Ausfahrt aus dem Kreisverkehr ausfahren auf SS44BIS\Via Moso / Mooserstraße.	21,20 km	00:33
14	Sie sind nach 410m (in ca. 1 min) an Ihrem Fahrziel 39015 San Leonardo in Passiria angekommen.	21,61 km	00:34

3.



Eingaben

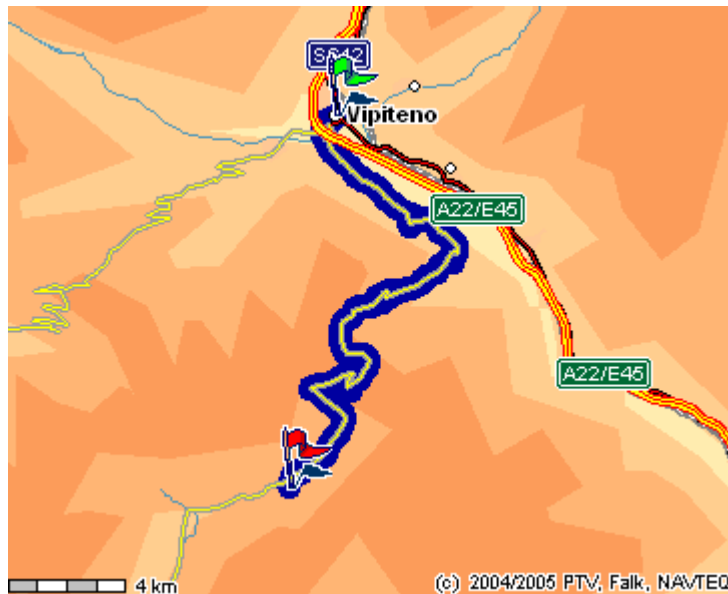
Start 39015 San Leonardo in Passiria [Start in My Falk](#)
Ziel 39049 Vipiteno [Ziel in My Falk](#)

Reisedaten

Abfahrt: 00:00 Uhr [Route in My Falk](#)
Ankunft: 00:52 Uhr
Dauer: 00:52 Std.
Entfernung: 38 km
Profil: schnellste Strecke, PKW mittel, Mautstraßen zulässig

Nr.	Wegbeschreibung	Distanz	Zeit
1	Sie starten in der SS44BIS\Via Moso / Mooserstraße in Richtung Stanghe .	0 m	00:00
2	Nach 410m in San Leonardo in Passiria in den Kreisverkehr einfahren in Richtung Stanghe .	410 m	00:00
3	Nach 60m vierte Ausfahrt aus dem Kreisverkehr ausfahren auf SS44BIS\Via Moso / Mooserstraße in Richtung Stanghe .	470 m	00:00
4	Nach 310m (in ca. 1 min) links abbiegen auf SS44\Jaufenstraße / Via Passo Giovo in Richtung Stanghe .	780 m	00:01
5	Nach 570m (in ca. 1 min) halb rechts halten auf SS44\Jaufenstraße / Via Passo Giovo in Richtung Stanghe .	1,35 km	00:02
6	Nach 1,55km (in ca. 2 min) links abbiegen auf SS44\Jaufenstraße / Via Passo Giovo in Richtung Stanghe .	2,90 km	00:04
7	Nach 2,97km (in ca. 4 min) rechts abbiegen auf SS44\Jaufenstraße / Via Passo Giovo in Richtung Stanghe .	5,87 km	00:08
8	Nach 24,63km (in ca. 33 min) links abbiegen auf SS44\Via Passo Giovo / Jaufenpass-Straße in Richtung Stanghe .	30,50 km	00:41
9	Nach 6,91km (in ca. 10 min) an der Anschlußstelle Vipiteno / Sterzing links abbiegen auf SS508\Deutschauss Straße / Hochstraße / Via Alta in Richtung Vipiteno .	37,41 km	00:51
10	Nach 200m in Vipiteno rechts abbiegen auf SS508\Deutschauss Straße / Via della Commenda.	37,61 km	00:51
11	Sie sind nach 361m (in ca. 1 min) an Ihrem Fahrziel 39049 Vipiteno angekommen.	37,97 km	00:52

4.



Eingaben

Start 39049 Vipiteno [Start in My Falk](#)
 Ziel 39058 Pennes [Ziel in My Falk](#)

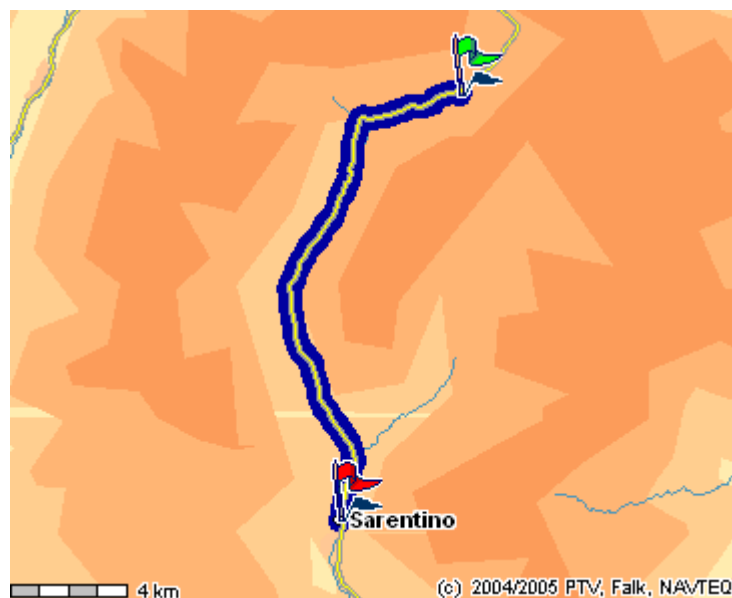
Reisedaten

Abfahrt: 00:00 Uhr [Route in My Falk](#)
 Ankunft: 00:37 Uhr
 Dauer: 00:36 Std.
 Entfernung: 26,5 km
 Profil: schnellste Strecke, PKW mittel, Mautstraßen zulässig

Nr.	Wegbeschreibung	Distanz	Zeit
1	Sie starten in der SS508\Deutschauss Straße / Via della Commenda in Richtung Anschlußstelle Vipiteno / Sterzing.	0 m	00:00
2	Nach 361m in Vipiteno links abbiegen auf SS508\Deutschauss Straße / Hochstraße / Via Alta in Richtung Anschlußstelle Vipiteno / Sterzing.	361 m	00:00
3	Nach 200m an der Anschlußstelle Vipiteno / Sterzing rechts abbiegen auf SS44\Via Giovo / Jaufenstraße in Richtung Pruno.	561 m	00:00
4	Nach 350m (in ca. 1 min) links abbiegen auf SS508 in Richtung Pruno.	911 m	00:01

5	Nach 2,09km (in ca. 3 min) in Pruno halb rechts halten auf SS508.	3,00 km	00:04
6	Nach 5,80km (in ca. 8 min) rechts abbiegen auf SS508.	8,80 km	00:12
7	Nach 16,33km (in ca. 21 min) rechts abbiegen auf SS508.	25,13 km	00:33
8	Nach 180m (in ca. 1 min) weiter auf SS508.	25,31 km	00:34
9	Nach 870m (in ca. 1 min) links auffahren.	26,18 km	00:35
10	Nach 50m rechts abbiegen.	26,23 km	00:35
11	Sie sind nach 224m (in ca. 1 min) an Ihrem Fahrziel 39058 Pennes angekommen.	26,45 km	00:36

5.



Eingaben

Start 39058 Pennes [Start in My Falk](#)
 Ziel 39058 Sarentino [Ziel in My Falk](#)

Reisedaten

Abfahrt: 00:00 Uhr [Route in My Falk](#)
 Ankunft: 00:28 Uhr
 Dauer: 00:28 Std.
 Entfernung: 19,4 km
 Profil: schnellste Strecke, PKW mittel, Mautstraßen zulässig

Nr.	Wegbeschreibung	Distanz	Zeit
1	Sie starten in der SS508 in Richtung Riobianco .	0 m	00:00
2	Nach 224m links abbiegen auf SS508 in Richtung	224 m	00:00

Riobianco.			
3	Nach 50m (in ca. 1 min) links abbiegen auf SS508 in Richtung Riobianco .	274 m	00:01
4	Nach 3,68km (in ca. 5 min) links abbiegen auf SS508 in Richtung Riobianco .	3,95 km	00:06
5	Nach 60m in Riobianco halb rechts halten auf SS508 in Richtung Villa .	4,01 km	00:06
6	Nach 15,14km (in ca. 21 min) in Sarentino rechts abbiegen auf Via alto Adige / Südtiroler-Straße.	19,15 km	00:27
7	Nach 60m halb links halten auf Via alto Adige / Südtiroler-Straße.	19,21 km	00:27
8	Sie sind nach 147m (in ca. 1 min) an Ihrem Fahrziel 39058 Sarentino angekommen.	19,36 km	00:28

6.



Eingaben

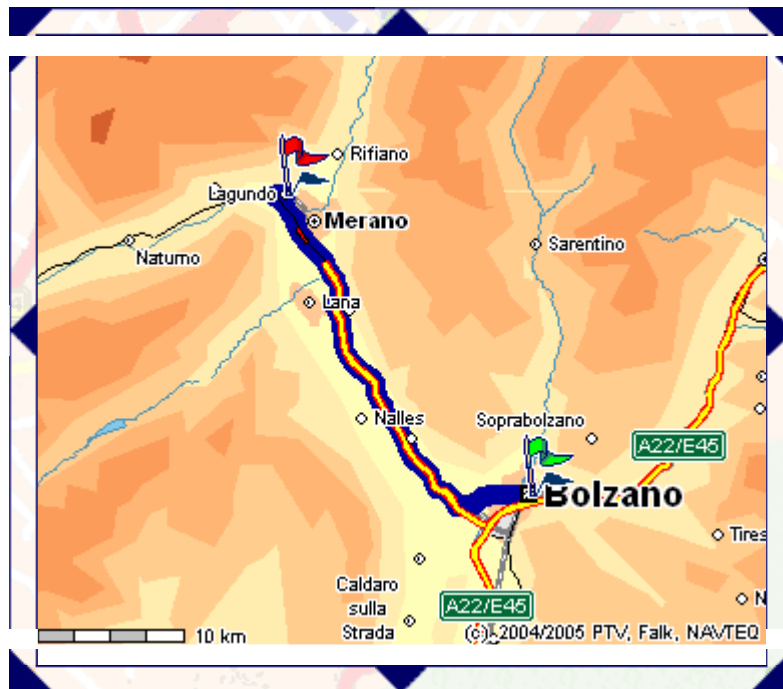
Start 39058 Sarentino [Start in My Falk](#)
 Ziel 39100 Bolzano [Ziel in My Falk](#)

Reisedaten

Abfahrt: 00:00 Uhr [Route in My Falk](#)
 Ankunft: 00:33 Uhr
 Dauer: 00:32 Std.
 Entfernung: 21,3 km
 Profil: schnellste Strecke, PKW mittel, Mautstraßen zulässig

Nr.	Wegbeschreibung	Distanz	Zeit
1	Sie starten in der Via alto Adige / Südtiroler-Straße in Richtung Bolzano .	0 m	00:00
2	Nach 207m in Sarentino rechts abbiegen auf SS508\Handwerkerzone / Zona Artigianale in Richtung Bolzano .	207 m	00:00
3	Nach 6,64km (in ca. 10 min) rechts abbiegen auf SS508 in Richtung Bolzano .	6,84 km	00:10
4	Nach 3,66km (in ca. 5 min) weiter auf SS508 in Richtung Bolzano .	10,50 km	00:15
5	Nach 520m weiter auf SS508 in Richtung Bolzano .	11,02 km	00:15
6	Nach 630m (in ca. 1 min) links abbiegen auf SS508 in Richtung Bolzano .	11,65 km	00:16
7	Nach 610m (in ca. 1 min) weiter auf SS508 in Richtung Bolzano .	12,26 km	00:17
8	Nach 20m halb rechts halten auf SS508 in Richtung Bolzano .	12,28 km	00:17
9	Nach 5,10km (in ca. 7 min) rechts abbiegen auf SS508\Via Sarentino / Sarntaler-Straße in Richtung Bolzano .	17,38 km	00:24
10	Nach 1,67km (in ca. 3 min) in Bolzano halb links halten auf SS508\Luigi-Cadorna-Straße / Via Luigi Cadorna.	19,05 km	00:27
11	Nach 830m (in ca. 1 min) in den Kreisverkehr einfahren.	19,88 km	00:28
12	Nach 90m dritte Ausfahrt aus dem Kreisverkehr ausfahren auf SS508\Armando-Diaz-Straße / Iv-November-Platz / Via Armando Diaz / Piazza IV Novembre.	19,97 km	00:28
13	Nach 140m (in ca. 1 min) halb rechts halten auf SS508\Armando-Diaz-Straße / Via Armando Diaz.	20,11 km	00:29
14	Nach 30m links abbiegen auf Talferbrücke / Ponte Talvera.	20,14 km	00:29
15	Nach 180m rechts abbiegen auf Rosmini-Straße / Via Rosmini.	20,32 km	00:29
16	Nach 330m (in ca. 1 min) rechts abbiegen auf Dante-Straße / Via Dante.	20,65 km	00:30
17	Nach 300m (in ca. 1 min) links abbiegen auf Marconi-Straße / Via Marconi.	20,95 km	00:31
18	Nach 210m (in ca. 1 min) weiter auf Verdiplatz / Piazza Giuseppe Verdi.	21,16 km	00:32
19	Sie sind nach 162m an Ihrem Fahrziel 39100 Bolzano angekommen.	21,32 km	00:32

7.



Eingaben

Start 39100 Bolzano [Start in My Falk](#)
 Ziel 39022 Lagundo [Ziel in My Falk](#)

Reisedaten

Abfahrt: 00:00 Uhr [Route in My Falk](#)
 Ankunft: 00:31 Uhr
 Dauer: 00:31 Std.
 Entfernung: 32,5 km
 Profil: schnellste Strecke, PKW mittel, Mautstraßen zulässig

Nr.	Wegbeschreibung	Distanz	Zeit
1	Sie starten in der Verdiplatz / Piazza Giuseppe Verdi in Richtung Anschlußstelle Framgarto.	0 m	00:00
2	Nach 162m in Bolzano weiter auf Marconi-Straße / Via Marconi in Richtung Anschlußstelle Framgarto.	162 m	00:00
3	Nach 210m weiter auf Ponte Druso / Drususbrücke in Richtung Anschlußstelle Framgarto.	372 m	00:00

4	Nach 200m (in ca. 1 min) weiter auf Viale Druso / Drususallee in Richtung Anschlußstelle Framgarto.	572 m	00:01
5	Nach 2,85km (in ca. 6 min) links abbiegen auf SS42\Via Castel Firmiano / Sigmundskroner Straße in Richtung Anschlußstelle Framgarto.	3,42 km	00:07
6	Nach 60m halb rechts halten auf SS42\Via Castel Firmiano / Sigmundskroner Straße in Richtung Anschlußstelle Framgarto.	3,48 km	00:07
7	Nach 1,81km (in ca. 2 min) an der Anschlußstelle Framgarto rechts auffahren auf Mebo in Richtung Anschlußstelle Sínigo.	5,29 km	00:09
8	Nach 26,01km (in ca. 19 min) an der Anschlußstelle Lagundo halb rechts halten auf SP52\Via Josef Weingartner / Josef Weingartnerstraße in Richtung Lagundo.	31,30 km	00:28
9	Nach 340m (in ca. 1 min) rechts abbiegen auf SP52\Via Josef Weingartner / Josef Weingartnerstraße in Richtung Lagundo.	31,64 km	00:29
10	Sie sind nach 872m (in ca. 2 min) an Ihrem Fahrziel 39022 Lagundo angekommen.	32,51 km	00:31